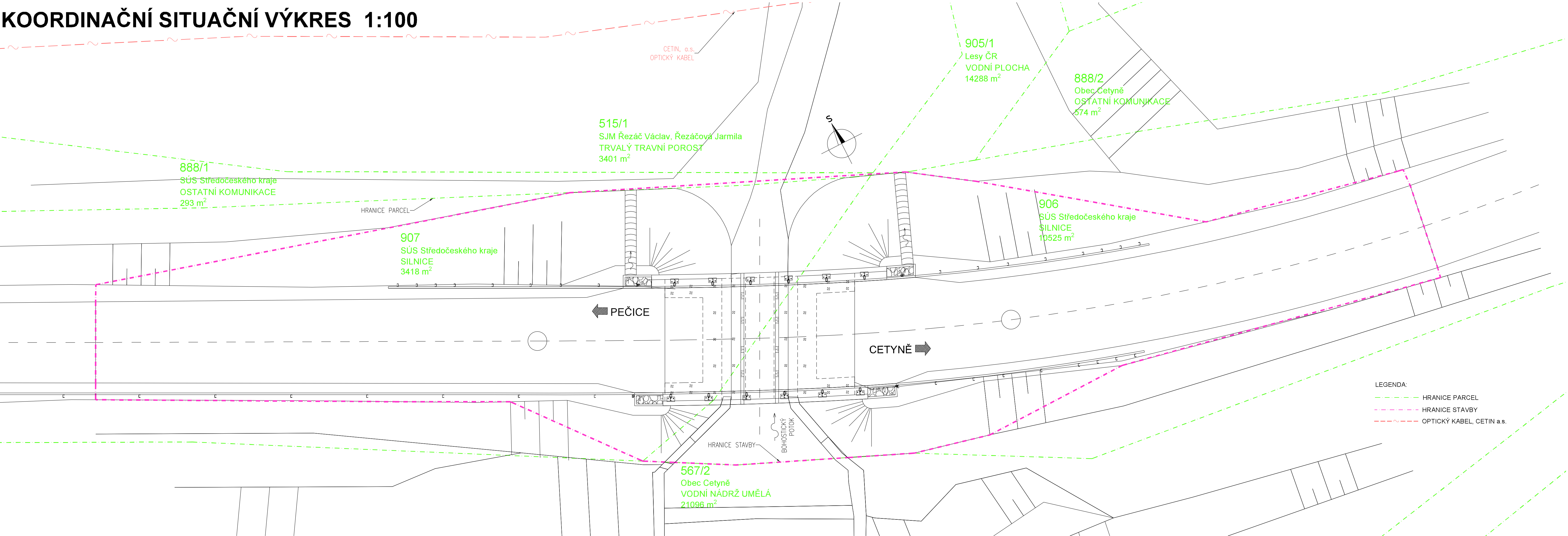







KOORDINAČNÍ SITUAČNÍ VÝKRES 1:100



- LEGENDA:
- HRANICE PARCEL
 - HRANICE STAVBY
 - OPTICKÝ KABEL, CETIN a.s.

INVESTOR	Krajská správa a údržba silnic Středočeského kraje, p.o. Zborovská 11, 150 21 Praha 5	RAZÍTKO, PODPIS
		

C. SITUAČNÍ VÝKRESY

VEDOUcí PROJEKTANT			ING. RADEK PACHL	<div>  </div>	SOUŘADNICOVÝ SYSTÉM: S-JTSK VÝŠKOVÝ SYSTÉM: Bpv	
ZODPOVĚDNÝ PROJEKTANT			ING. RADEK PACHL		<div><div></div><div>projektční a inženýrská kancelář Dopravoprojekt Brno group, spol. s r.o. Kounicova 271/13, 602 00 Brno ☎ 541218956,7</div></div>	
VYPRACOVAL			ING. DAVID CHLÍBEK		DATUM11/2024	
KONTROLOVAL			ING. RADEK MENŠÍK		FORMÁT5x44	
KRAJ			KRAJ STŘEDOČESKÝ	AKCE : Most přes potok před obcí Cetyně, ev.č. 11819-1	MĚŘÍTKO1:100	
STAVEBNÍ ÚŘAD			PŘÍBRAM		ÚČELPDPS	
					Č. ZAKÁZKY2023-30	
					ARCHIVNÍ Č.	
PŘÍLOHA:				KOORDINAČNÍ SITUAČNÍ VÝKRES	Č. SOUPRAVY	Č. PŘÍLOHY C.03